



АДМИНИСТРАЦИЯ ГОРОДА КОСТРОМЫ  
НАЧАЛЬНИК УПРАВЛЕНИЯ БЛАГОУСТРОЙСТВА  
АДМИНИСТРАЦИИ ГОРОДА КОСТРОМЫ

РАСПОРЯЖЕНИЕ

3 АВГ. 2025

№ 23 -р

**Об утверждении схемы границ прилегающей территории к земельному участку с кадастровым номером 44:27:070108:4, местоположение которого определено относительно ориентира, расположенного в границах участка, почтовый адрес ориентира: Костромская область, город Кострома, улица Волжская 2-я, дом 15**

В соответствии с Законом Костромской области от 16 июля 2018 года № 420-6-ЗКО «О содержании правил благоустройства территории муниципального образования Костромской области и порядке определения границ прилегающих территорий», приказом Комитета архитектуры и градостроительства Костромской области от 8 февраля 2024 года № 2 «Об утверждении формы схемы границ прилегающей территории, требований к ее подготовке, к точности и методам определения координат характерных точек границ прилегающей территории», решением Думы города Костромы от 25 апреля 2013 года № 60 «Об утверждении Правил благоустройства территории города Костромы», руководствуясь Положением об Управлении благоустройства Администрации города Костромы, утвержденным решением Думы города Костромы от 27 октября 2022 года № 187,

**О Б Я З Ы В А Ю:**

1. Утвердить прилагаемую схему границ прилегающей территории к земельному участку с кадастровым номером 44:27:070108:4, местоположение которого определено относительно ориентира, расположенного в границах участка, почтовый адрес ориентира: Костромская область, город Кострома, улица Волжская 2-я, дом 15.

2. Настоящее распоряжение подлежит официальному опубликованию и размещению на официальном сайте Администрации города Костромы в информационно-телекоммуникационной сети Интернет.

Начальник Управления

Т.А. Подойницына

-161

1. \_\_\_\_\_ ( \_\_\_\_\_ ):

Определено относительно ориентира, расположенного в границах участка,  
почтовый адрес ориентира: Костромская область, город Кострома,  
улица Волжская 2-я, дом 15

2. \_\_\_\_\_ ,  
\_\_\_\_\_ 44:27:070108:4

3. \_\_\_\_\_ ( \_\_\_\_\_ ) \_\_\_\_\_ ,  
: \_\_\_\_\_ " \_\_\_\_\_ , \_\_\_\_\_ : 4401044098, \_\_\_\_\_ : 1044408618385

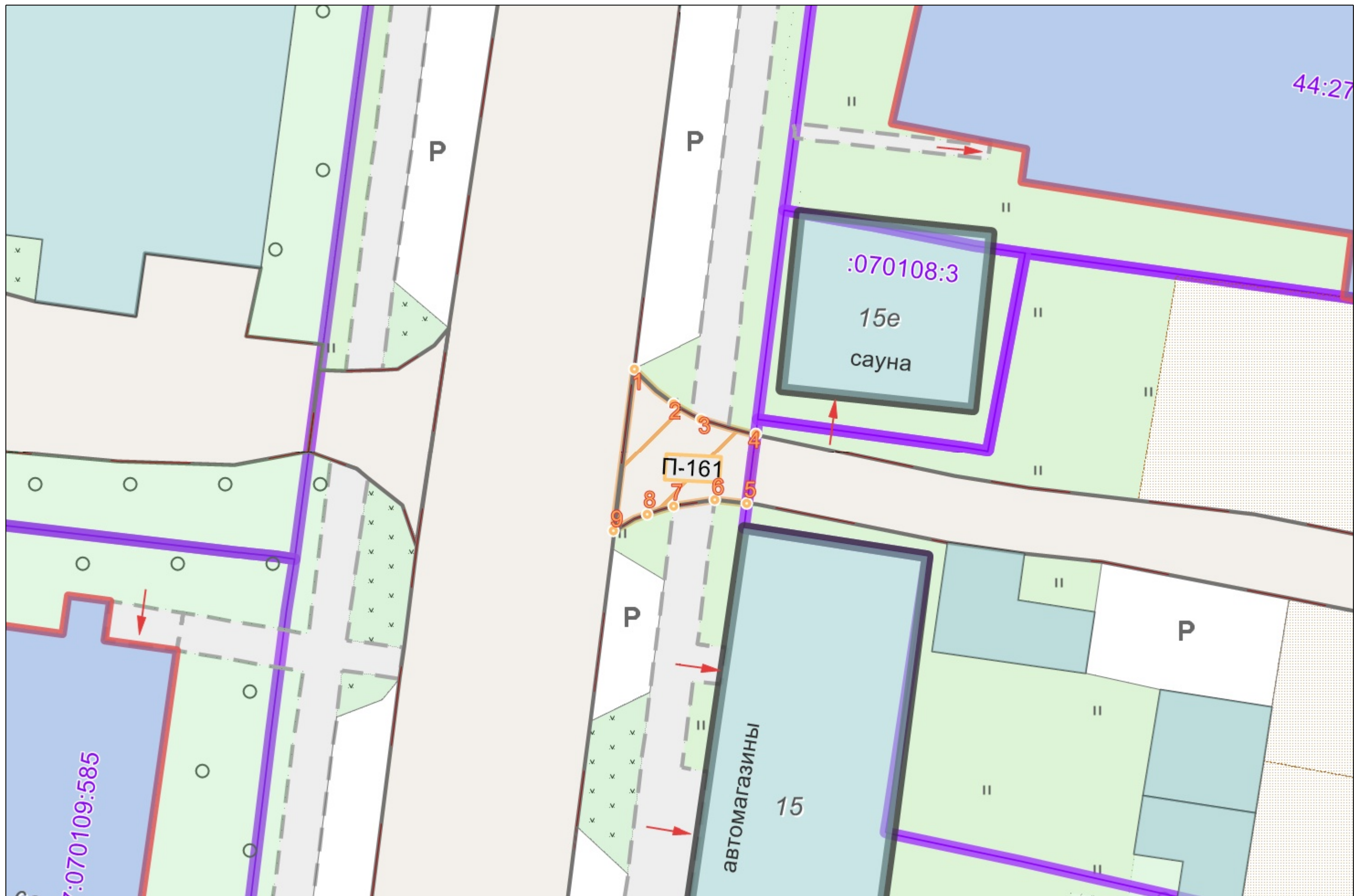
4. \_\_\_\_\_ : 43.61 \_\_\_\_\_ ( . )

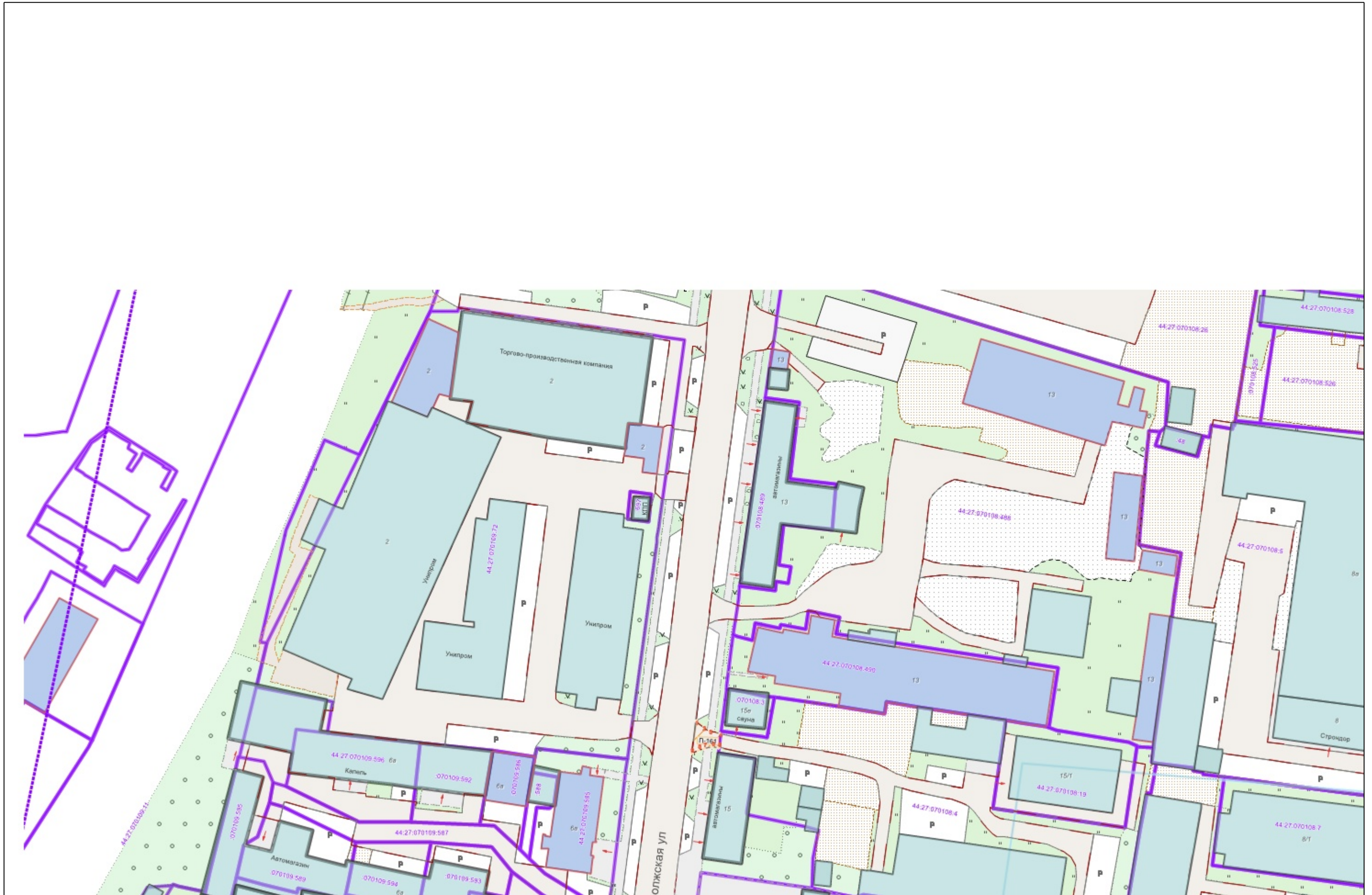
5. \_\_\_\_\_ , \_\_\_\_\_ : \_\_\_\_\_

6. \_\_\_\_\_ ( \_\_\_\_\_ ) \_\_\_\_\_ ,




7. \_\_\_\_\_ ( \_\_\_\_\_ - \_\_\_\_\_ 0 \_\_\_\_\_ . . ),  
\_\_\_\_\_ 0 \_\_\_\_\_ , \_\_\_\_\_

	, ( )	
		Y
1	2	3
-161/1	288 584.87	1 216 100.81
-161/2	288 582.83	1 216 103.12
-161/3	288 581.95	1 216 104.75
-161/4	288 581.07	1 216 107.91
-161/5	288 577.03	1 216 107.41
-161/6	288 577.22	1 216 105.56
-161/7	288 576.85	1 216 103.13
-161/8	288 576.38	1 216 101.59
-161/9	288 575.41	1 216 099.62





:

	
•1	
44:xx:xxxxxx:xx	( ),
44:XX:XXxxXxX	
	
	,
